



[Trabalho 2484 ]

PÔSTER

RONIELSON XAVIER DE JESUS; LUCAS MEDICI MACEDO CANDEIAS; PAULA VANESSA DIAS SOARES; JOSÉ  
ALBINO NEWMAN; DANIELA TEIXEIRA CARVALHO DE NEWMAN.  
UNIVERSIDADE FEDERAL DO ESPÍRITO SANTO, VITÓRIA - ES - BRASIL;

## Potencialidades do Geoturismo no Município de Santa Maria de Jetibá/ES Potentialities of Geotourism in Municipality of Santa Maria de Jetibá/ES

Grupo de Pesquisa: Grupo 12 – Trabalhos de Iniciação Científica

### Resumo

Este trabalho tem por objetivo apresentar o município de Santa Maria de Jetibá, no Espírito Santo, focando sua economia local e principalmente fatores favoráveis à inserção de uma atividade econômica que valoriza não só a cultura, mas também a geodiversidade local, um segmento do turismo que se encaixa como uma atividade econômica sustentável para a comunidade, denominado geoturismo.

**Palavras-chave:** Santa Maria de Jetibá, geoturismo, sustentabilidade.

### Abstract

*This work has as an objective to present the municipality of Santa Maria de Jetibá, in the state of Espírito Santo, focusing on its local economy and mainly favorable factors for insertion of an economic activity that values not only the culture, but the local geodiversity too, a tourism segment of tourism that fits as a sustainable economic activity for the community, called geotourism.*

**Key words:** Santa Maria de Jetibá, geotourism, sustainability.

## 1. INTRODUÇÃO

O município de Santa Maria de Jetibá exibe potencial para diferentes segmentos turísticos. Possui uma das comunidades mais tradicionais do estado do Espírito Santo: a comunidade pomerana. Sua rica cultura faz que o município participe de uma das rotas turísticas mais conhecidas do estado, a 'Rota Caminhos do Imigrante'. Além de uma vasta cultura, a região que compreende o município apresenta grande geodiversidade constituída por paisagens naturais e os belos monumentos geológicos o que favorece um segmento recente do turismo local: o geoturismo.

O Brasil mostra grande diversidade no que se refere ao patrimônio geológico e Santa Maria de Jetibá apresenta regiões propícias a este segmento que, de maneira complementar ao turismo, pode melhorar a economia local e fixar as pessoas no interior, já que, o turismo é



responsável por um em cada doze postos de trabalho em todo o mundo, segundo a Organização Mundial do Turismo (OMT, 2012).

Nesse contexto, o objetivo desta pesquisa é analisar a possibilidade de utilizar esses recursos naturais em prol de uma atividade econômica aliada a sustentabilidade e que gere renda para comunidade local.

## 2. METODOLOGIA

A metodologia empregada restringiu-se a um levantamento de dados secundários provenientes dos *sites* da Prefeitura de Santa Maria de Jetibá (PMSMJ), do Instituto Brasileiro de Geografia e Estatística (IBGE) e do Ministério do Turismo (MTur). O intuito de tal pesquisa foi resgatar dados históricos, informações referentes à geodiversidade, pontos turísticos, patrimônio natural, entre outros. Posteriormente, serão realizadas visitas técnicas para coleta de dados primários.


## 3. SANTA MARIA DE JETIBÁ E O GEOTURISMO

O município de Santa Maria de Jetibá está situado na região serrana do Estado do Espírito Santo, possui uma área com 734 km<sup>2</sup>, cerca de 35 mil de habitantes e 60% da sua população é formada por descendentes de pomeranos (IBGE, 2010). A sede da cidade é localizada a 700 metros de altitude e o nível mais alto do município é a Pedra do Garrafão com 1.450 metros.


O nível mais baixo é a divisa com o município de Santa Leopoldina, que fica a 300 metros de altitude. Assim como os outros municípios da região serrana, Santa Maria de Jetibá possui um clima agradável, devido sua altitude. O município tem um clima tropical, registrando as temperaturas mais baixas no Espírito Santo. É o segundo município mais elevado do Estado em termos de altitude, perdendo apenas para Venda Nova do Imigrante, que está a 730 metros acima do nível do mar.

Essencialmente constituído por agricultores familiares sua produção agrícola é muito diversificada, o que faz com que ela seja um dos maiores produtores hortifrutigranjeiros do Espírito Santo. Tem a maior criação de aves do estado e possui a segunda colocação na produção de ovos do país, partes dessa produção avícola provem de cooperativas organizadas. O cultivo de legumes e verduras é a atividade mais praticada pela comunidade pomerana (PMSMJ, 2013). Pode-se enfatizar o cultivo de chuchu, repolho, pepino, alho, beterraba, cenoura e tomate, cuja produção alcança mercados de outros estados do Sudeste e do Nordeste (produção agrícola de 140 mil toneladas anuais). Outra cultura importante para o município de Santa Maria de Jetibá é o cultivo de café. Além disso, o processo orgânico de produção agrícola e outras atividades econômicas, tais como piscicultura, floricultura, agroindústria e turismo.


Os aspectos que favorecem a atividade turística da região são, a saber: 1) a cidade pertence a uma rota turística junto com os municípios de Cariacica, Itarana, Fundão, Itaguaçu, Santa Leopoldina, Santa Teresa e São Roque do Canaã; e, 2) possui paisagens naturais e monumentos geológicos que são poucos explorados no turismo (Pedra do Garrafão, Cachoeira da Pousada das Águas, Cachoeira da Barragem Rio Bonito e Cachoeira do Pastor) (Ver Figuras 01).



(a)



(b)



(c)

Figura 01: Paisagens Naturais: (a) Cachoeira da Barragem Rio Bonito; (b) Pedra do Garrafão; (c) Cachoeira do Pastor

Fonte: PMSMJ, 2013.

Dessa forma, aliado ao turismo já existente na região, pode-se inserir outra vertente do turismo: geoturismo. Ele é definido como o segmento que utiliza o patrimônio natural e cultural, cujo principal objetivo é a conservação sustentável e a formação de uma consciência ambiental.

Como Santa Maria de Jetibá faz parte de uma rota turística e possui infraestrutura adequada, a implementação do geoturismo na comunidade acaba se tornando mais fácil. Sendo assim, cabe às iniciativas pública e privada fomentarem a criação de profissionais capacitados que tenham conhecimentos e informações necessárias para transmitir aos novos turistas não só as belezas naturais existentes, mas também, a importância de sua conservação de maneira sustentável.

#### 4- CONSIDERAÇÕES FINAIS

O município de Santa Maria de Jetibá apresenta fatores favoráveis à inserção de uma atividade econômica que valoriza não só a cultura, mas também aproveita suas paisagens naturais e monumentos geológicos. Neste contexto, torna-se importante a manutenção dessas áreas e sua conservação de maneira sustentável, o que incrementaria a atividade econômica (promoção de emprego e renda) e apresentaria o real valor da geodiversidade.

Por fim, é importante destacar que a tradição turística do município facilita a implantação do geoturismo. Deve-se, no entanto, investir principalmente na qualificação de profissionais que possam transmitir conhecimento local e a importância da preservação das áreas naturais. Assim, Santa Maria de Jetibá passaria a ser conhecida não somente por sua tradicional cultura pomerana, mas também por seu interesse na geodiversidade local.

#### Referencias bibliográficas

INSTITUTO BRASILEIRO DE GEOGRAFIA E ESTATÍSTICAS (IBGE). IBGE CIDADES@. Santa Maria de Jetibá – ES. Disponível em: <<http://www.ibge.gov.br/cidadesat/painel/painel.php?codmun=320455#>>. Data de acesso: 20 Jan. 2013.

PREFEITURA MUNICIPAL DE SANTA MARIA DE JETIBÁ (PMSMJ). **Dados gerais do município.** Santa Maria de Jetibá (ES): PMSMJ, 2013. Disponível em: <<http://www.pmsmj.es.gov.br/>>. Data de acesso: 26 fev. 2013.



\_\_\_\_\_. **Pontos turísticos.** Santa Maria de Jetibá (ES): PMSMJ, 2013. Disponível em: <<http://www.pmsmj.es.gov.br/site/VerPontoTuristico.aspx?nm=Pontos%20Tur%C3%ADsticos&n o=8#>>. Acesso em: 26 fev. 2013.

ORGANIZAÇÃO MUNDIAL DO TURISMO (OMT), 2012. In: Ministério do Turismo Brasileiro - “1 bilhão de turistas, 1 bilhão de oportunidades”. Disponível em: <[http://www.turismo.gov.br/turismo/noticias/todas\\_noticias/20121213.html](http://www.turismo.gov.br/turismo/noticias/todas_noticias/20121213.html)>. Acesso em: 26 fev. 2013.